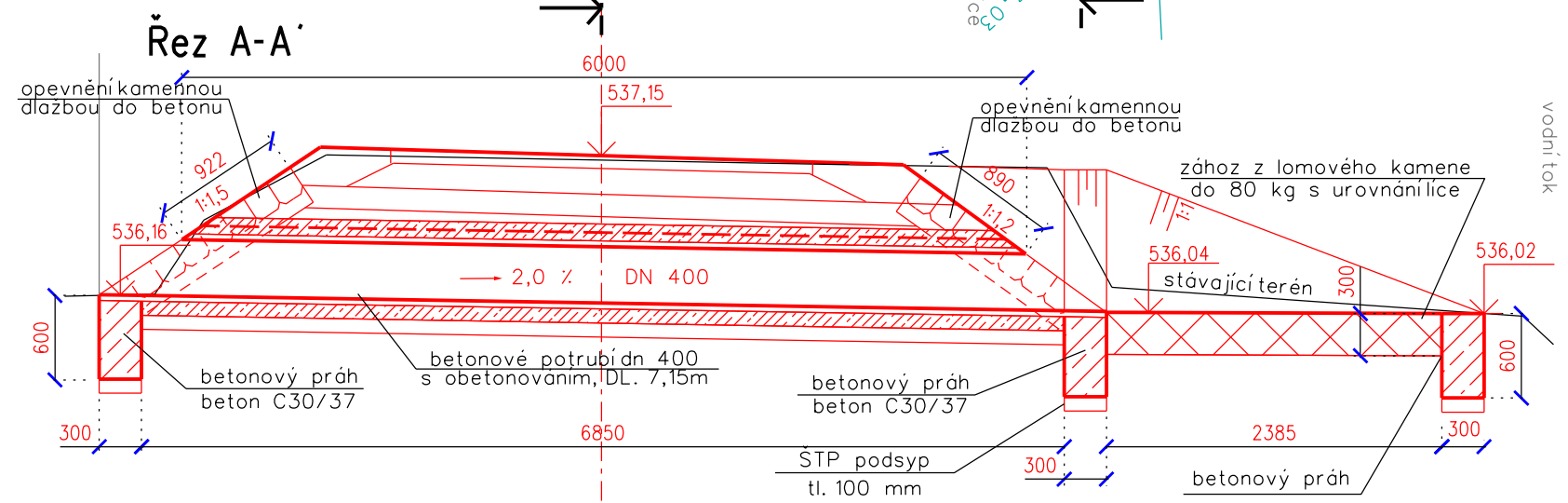
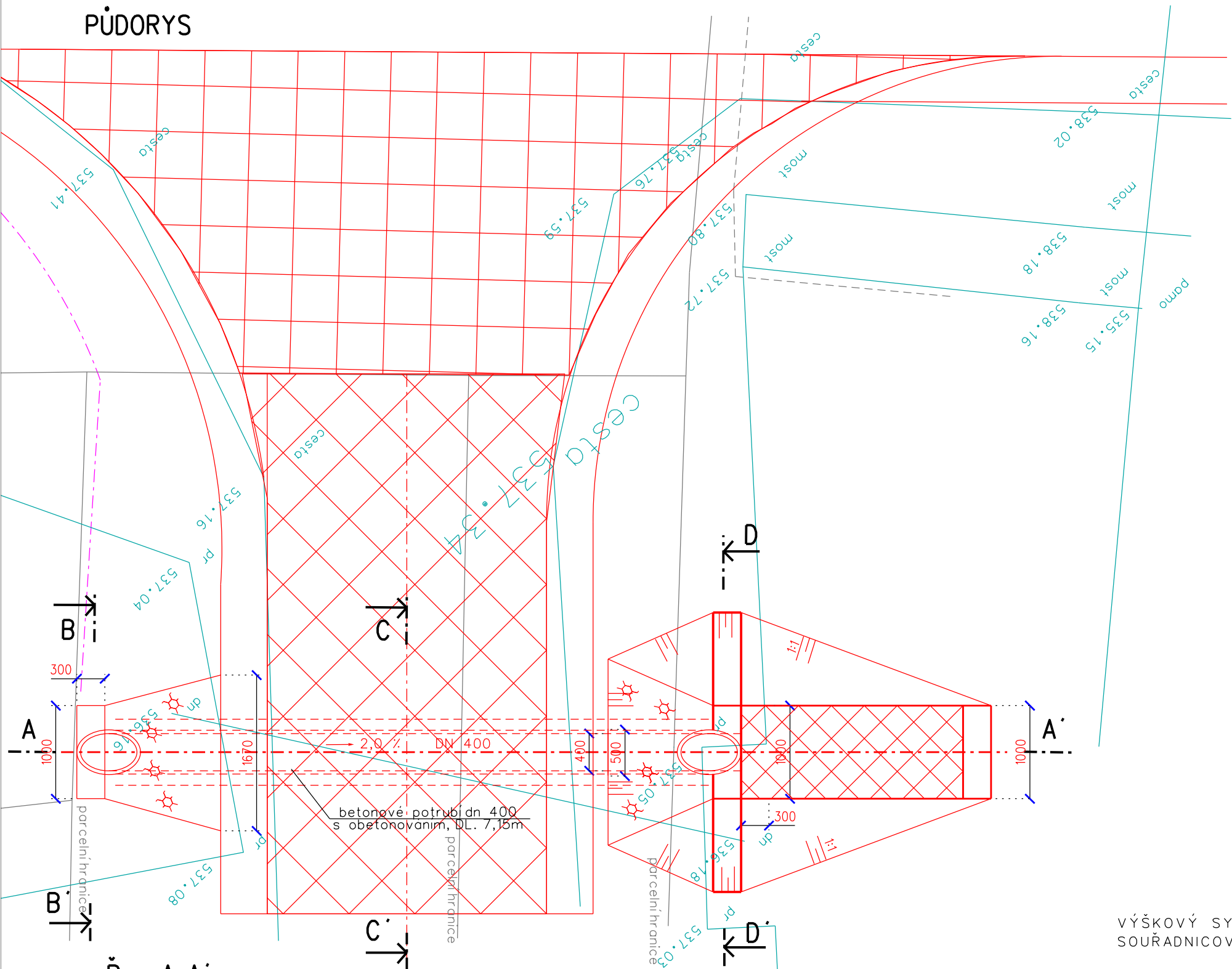
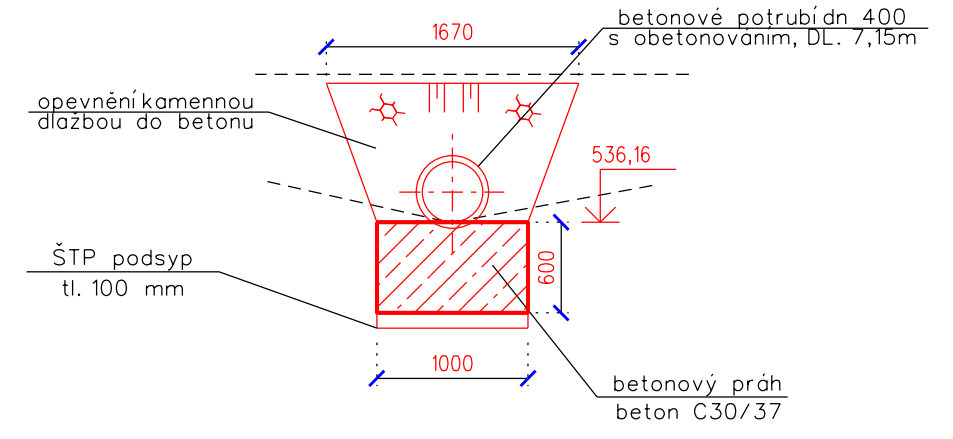


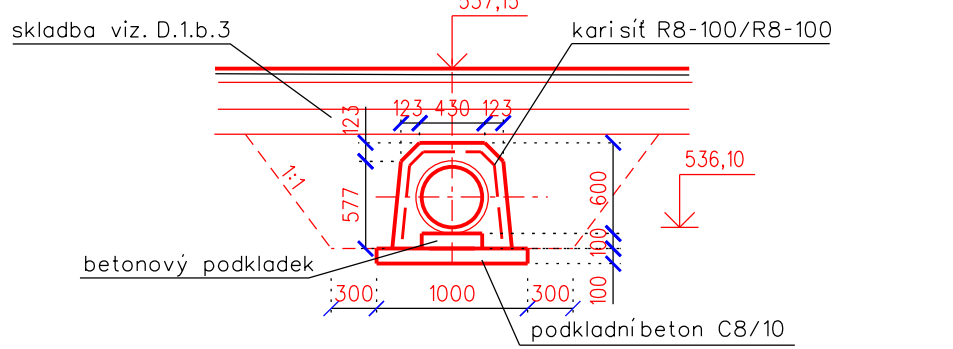
PROPUSTEK P2 km 0,225
PŮDORYS



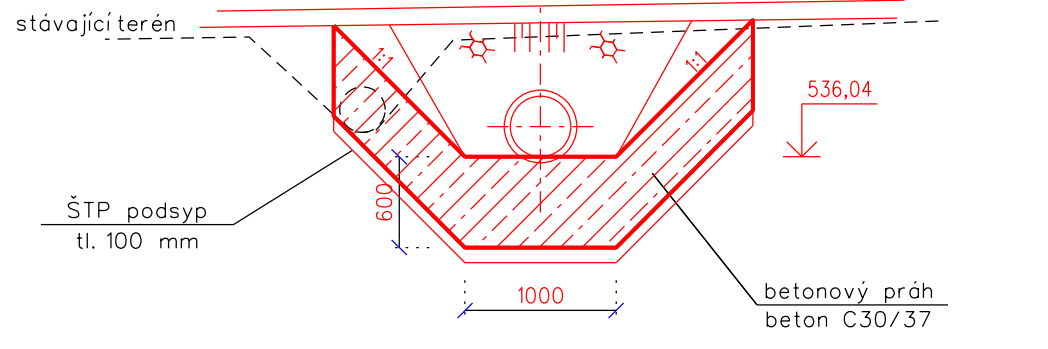
Řez B-B'




Řez C-C'



Řez D-D'



VÝŠKOVÝ SYSTÉM: BpV
SOUŘADNICOVÝ SYSTÉM: S-JTSK

Vypracoval	Zodpov.projektant	Hl. ing. projektu	Vedoucí střediska	 AGPOL s.r.o. Jungmannova 153/12 779 00 Olomouc Česká republika	
Fraitová	Ing. Felzl	Ing. Skácel	Ing. Vaculín O., Ph.D.		
Místo stavby k.ú. Dolní Lipka		Kraj Pardubický	Počet formátů	2 A4	
Investor Státní pozemkový úřad, Krajský pozemkový úřad pro Pardubický kraj, Pobočka Ústí nad Orlicí			Datum	07.2017	
Akce - objekt Společná zařízení Dolní Lipka SO 01 - Polní cesta C1			Stupeň	DSP a R	
			Zakázkové číslo	2778 / 060	
			Archivní číslo	2778	
Příloha PROPUSTEK P2 km 0,225			Měřítko 1 : 50	Číslo výkresu D.1.b.12	

Společná zařízení Dolní Lipka
SO 01 - Polní cesta C1

PROPUSTEK P2 km 0,225